










Aluskaardina on kasutatud Maa-ameti kaarti WMS-teenusena.

LEPPEMÄRGID:

-  Planeeringuala
-  Kehtiva detailplaneeringu ala
-  Asustüsüksuse piir (15.04.2024 seisuga)
-  Asustüsüksuse nimetus
-  Riikliku kaitse all olev mälestis, reg. nr. ja nimetus
-  Mälestise piir
-  Paide muinsuskaitseala
-  Olemasolev hüdrant

0 m 50 m 250 m 500 m



OÜ HENDRIKSON & KO
 Raeoja plats 9 | Tartu 51004
 +372 7409 800 | dge@dge.ee
 www.dge.ee

Registrikood 10269950 | KMKR EE100039285

Asukoht
 Paide linn Paide linn

Planeeringu koostamise korraldaja
 Paide Linnavalitsus

Planeeringu koostamisest huvitatud isikud
 AS Järvamaa Haigla
 SA Tartu Kiirabi

Planeerimispetsialist / projektijuht
 Jaana Veskimeister

**Järvamaa haigla kinnistu
 ja lähiala
 DETAILPLANEERING**

Joonise nimetus
 Situatsiooniskeem

Möötkava Kuupäev
 1:5 000 14.05.24

Töö nr Joonis nr
 24004986 1